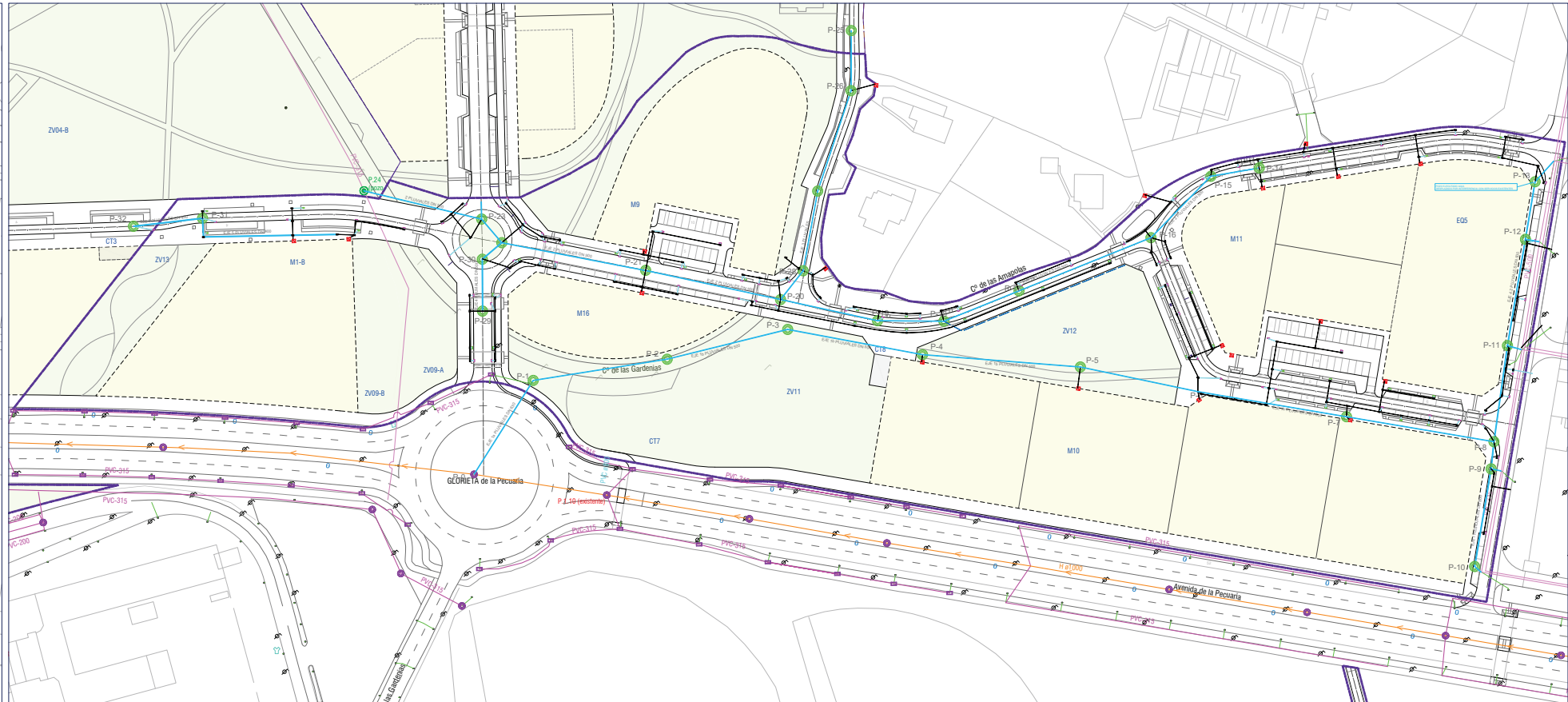
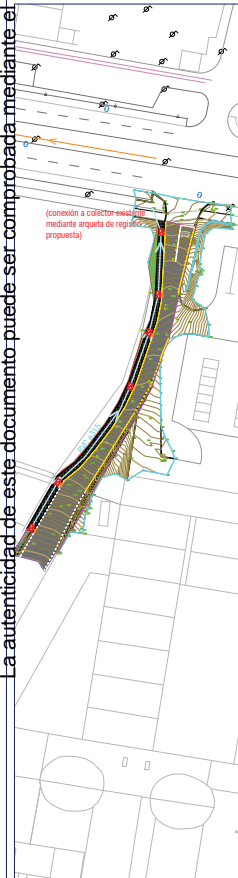
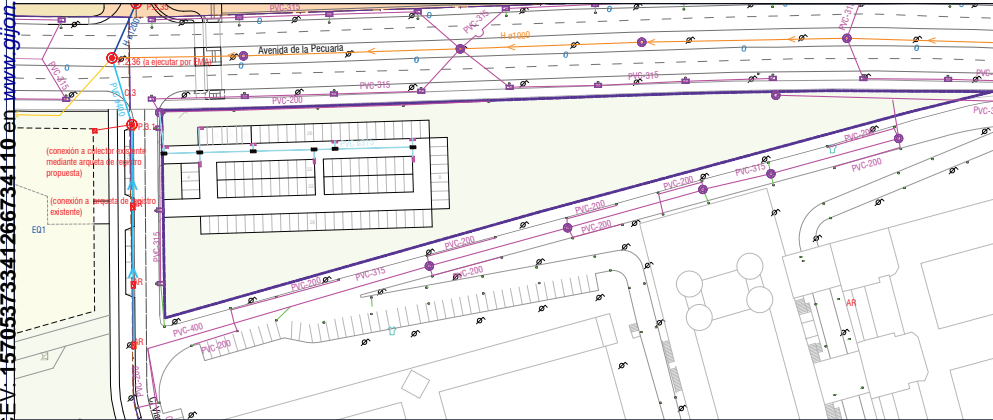


La autenticidad de este documento puede ser comprobada mediante el CEV-15705373341266734110 en www.gijon.es/cev



- | | | | |
|--|---|-------------------------------|--|
| RED DE AGUAS PLUVIALES EXISTENTE | RED DE AGUAS PLUVIALES PROPUESTA «S/PLANO» | ARQUETA DE REGISTRO PROPUESTA | RED DE AGUAS PLUVIALES A EJECUTAR EN FASE 1.2 |
| RED DE AGUAS RESIDUALES EXISTENTE | RED DE AGUAS PLUVIALES PROPUESTA «S/PLANO» (TEMPORAL) | SUMIDERO PROPUESTO | RED SECUNDARIA DE AGUAS PLUVIALES A EJECUTAR EN FASE 1.2 |
| RED DE AGUAS PLUVIALES A EJECUTAR POR EMA | RED SECUNDARIA DE AGUAS PLUVIALES PROPUESTA PVC «315» | SUMIDERO REBOSADERO PROPUESTO | RED DE AGUAS PLUVIALES A EJECUTAR EN FASE 2 |
| RED DE AGUAS RESIDUALES EXISTENTE (A CAMBIAR USO A RED DE PLUVIALES POR EMA) | ACOMETIDA PROPUESTA | REBOSADERO PROPUESTO | RED SECUNDARIA DE AGUAS PLUVIALES A EJECUTAR EN FASE 2 |
| POZO DE REGISTRO EXISTENTE | POZO DE REGISTRO PROPUESTO | | |

